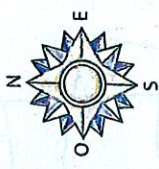


Plan Parcellaire



Limite globale du projet

Renouvellement

Extension

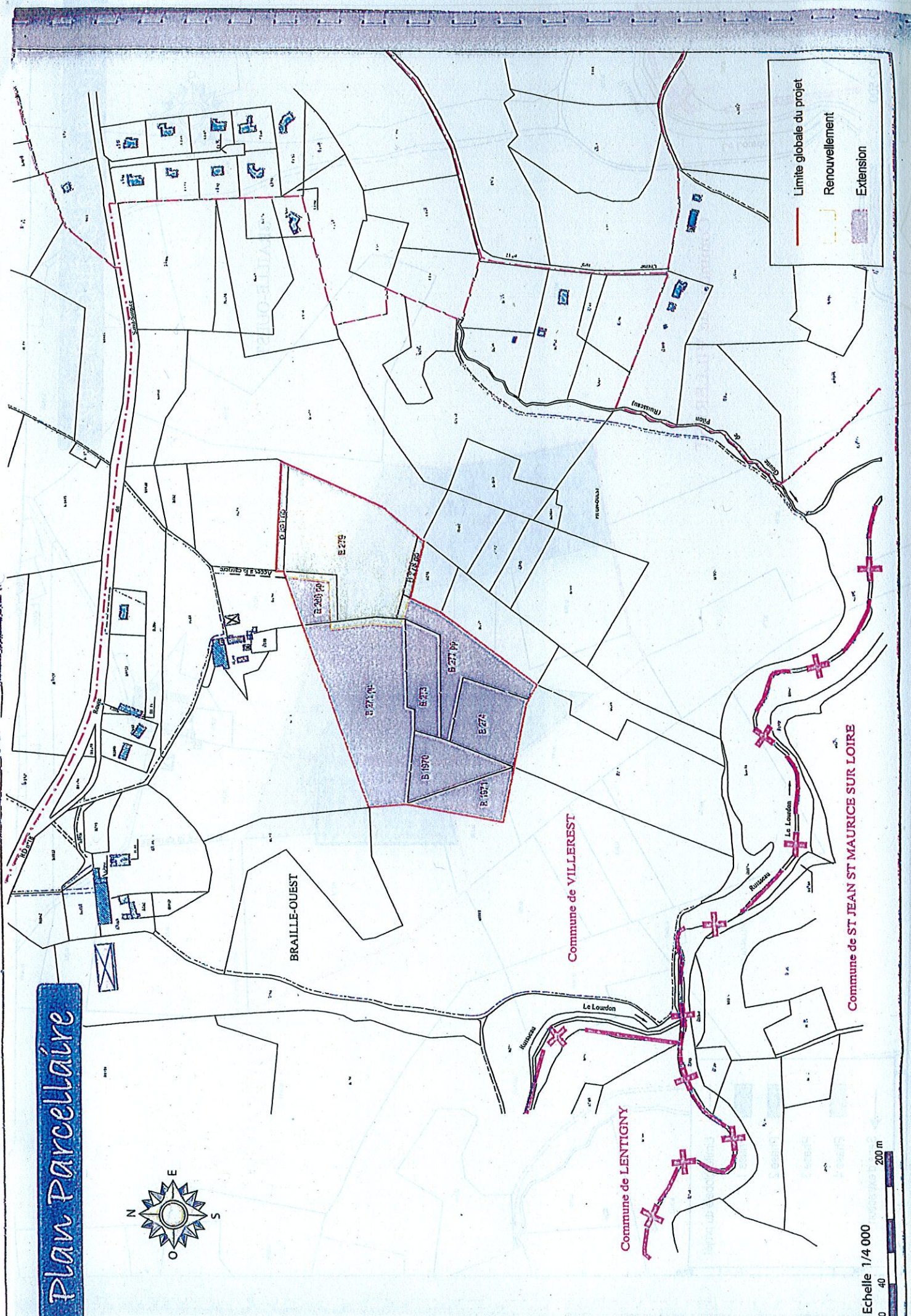
BRILLE-OUEST

Commune de VILLEREST

Commune de LENTIGNY

Commune de ST JEAN ST MAURICE SUR LOIRE

Echelle 1/4 000



Phasage d'exploitation



BRAILLE-OUEST

Commune de VILLEREST

Limite globale du projet

Phase 1

Phase 2

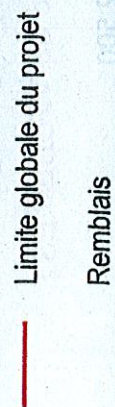
Phase 3

Phase 4

Sens d'extraction

Echelle 1/2 500





Phase 1 - T0 à T+5 ans

BRAILLE-QUEST

Commune de VILLEREST

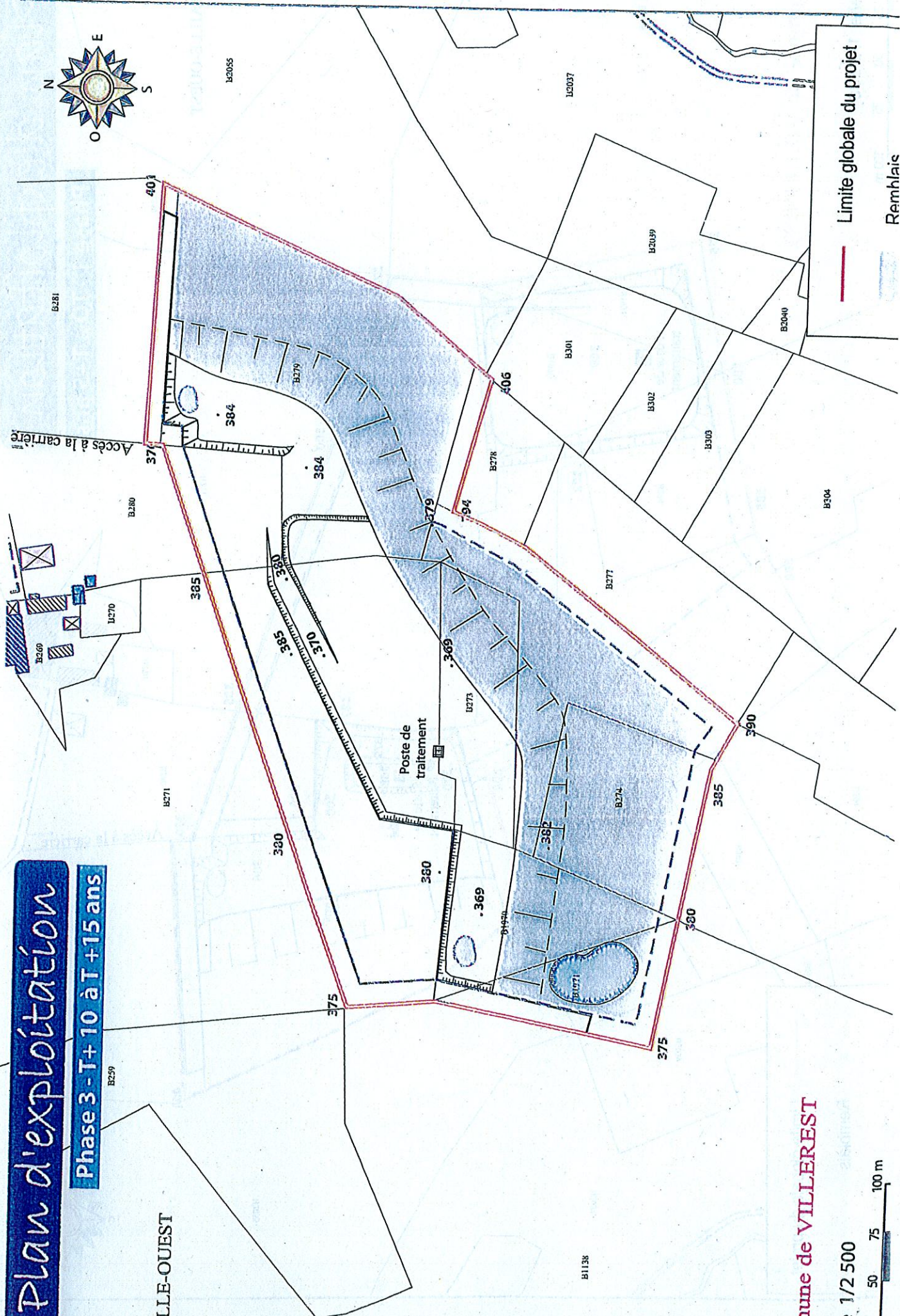
Echelle 1/2 500



Plan d'exploitation

Phase 3 - T+10 à T+15 ans

BRAILLE-OUEST



commune de VILLEREST

échelle 1/2 500



Phase 2 - T+5 à T+10 ans

6529



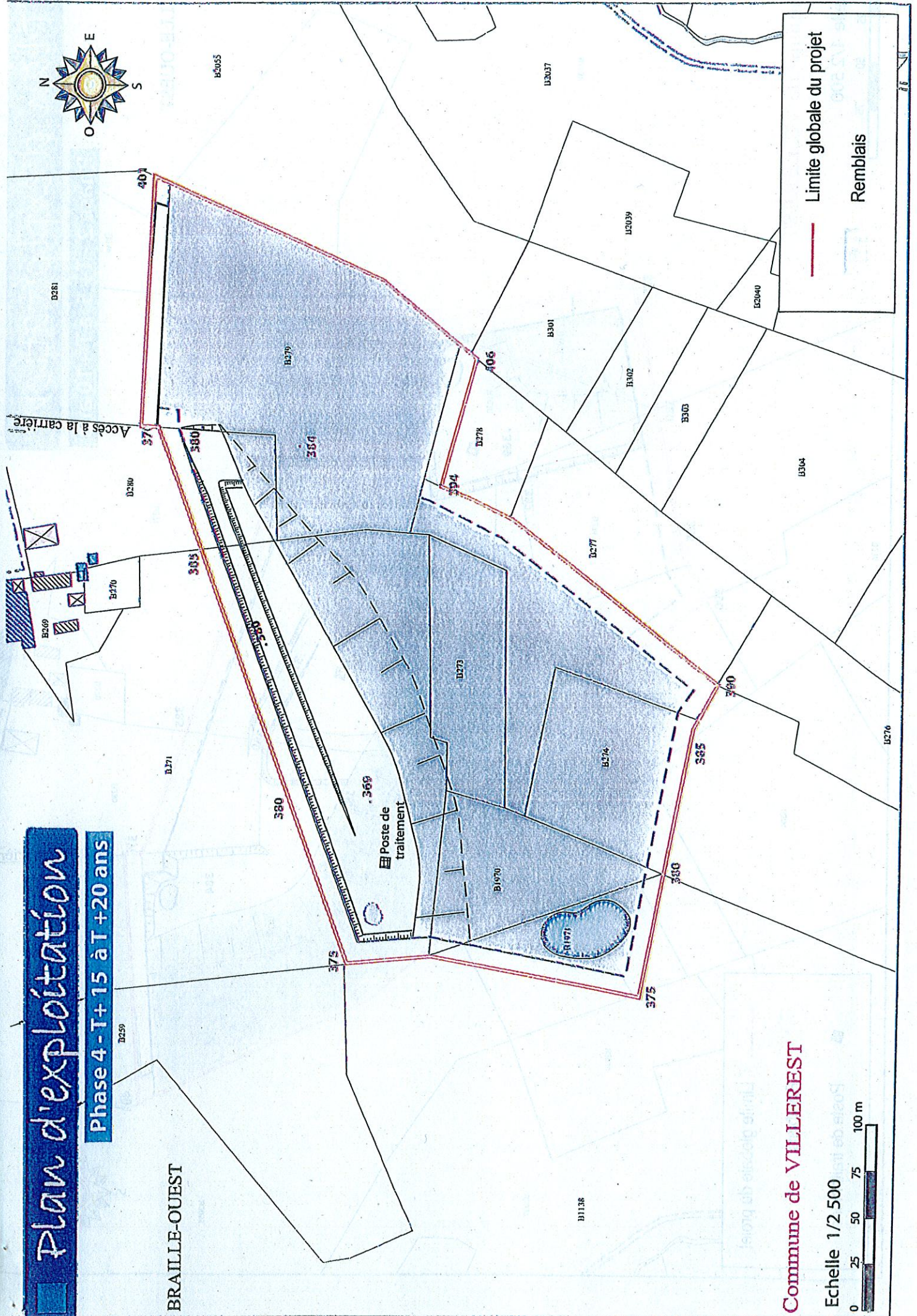
Echelle 1/2 500



Plan d'exploitation

Phase 4 - T + 15 à T + 20 ans

BRAILLE-OUEST

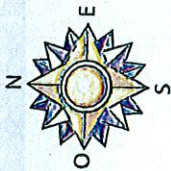


Commune de VILLEREST

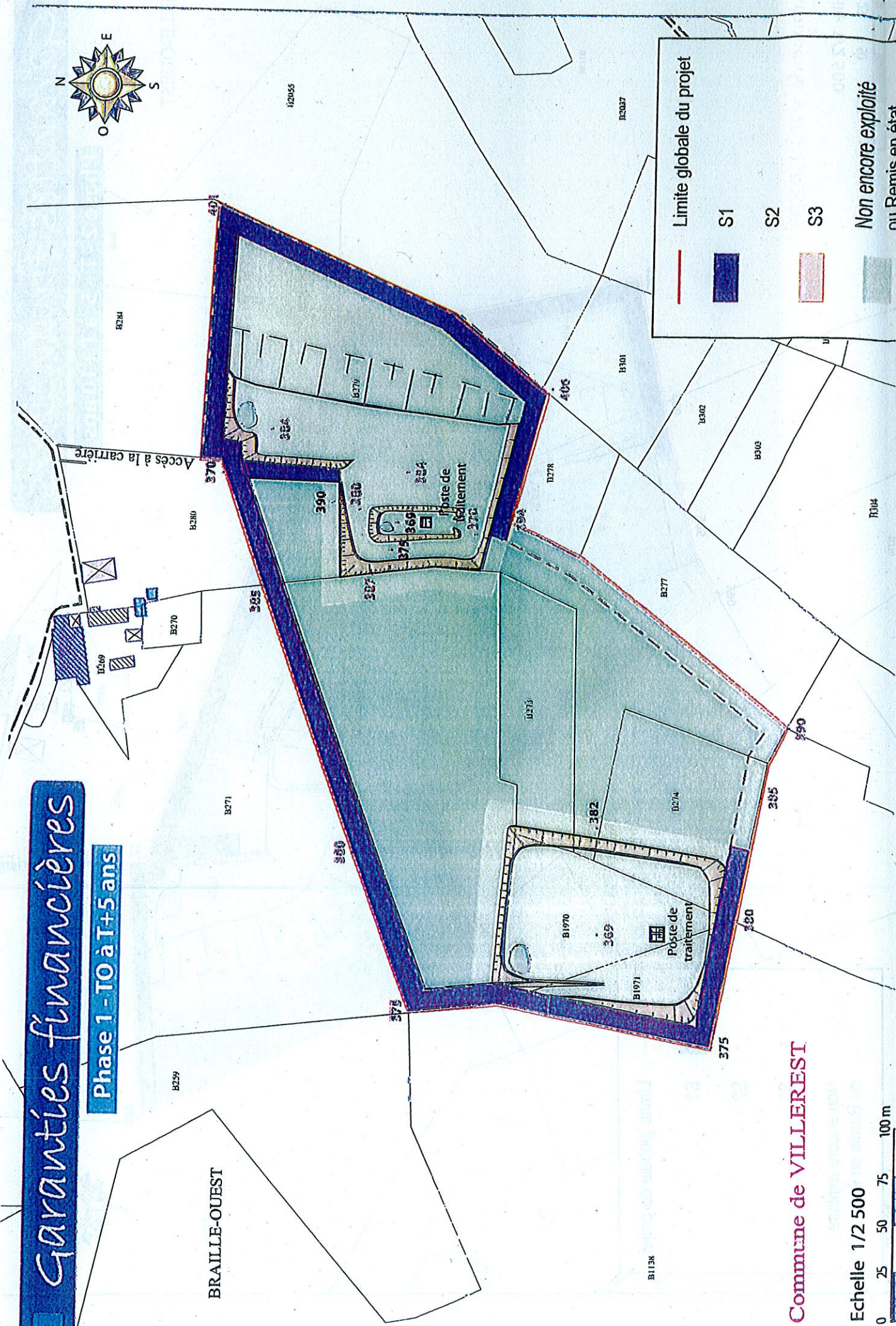
Echelle 1/2 500



Phase 1 - T0 à T+5 ans



BRAILLE-OUEST



Commune de VILLEREST

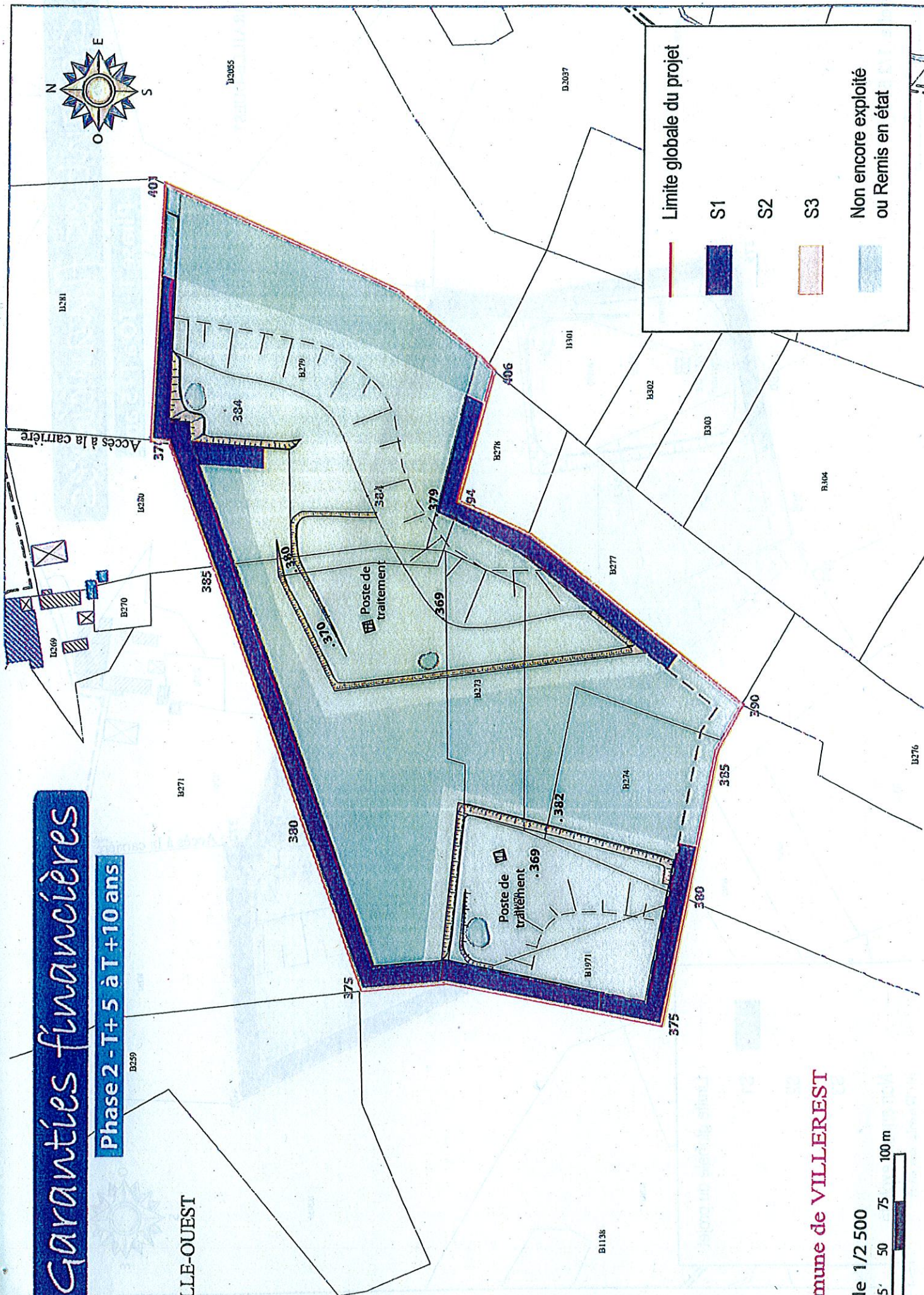
Echelle 1/2 500



Garanties financières

Phase 2 - T+5 à T+10 ans

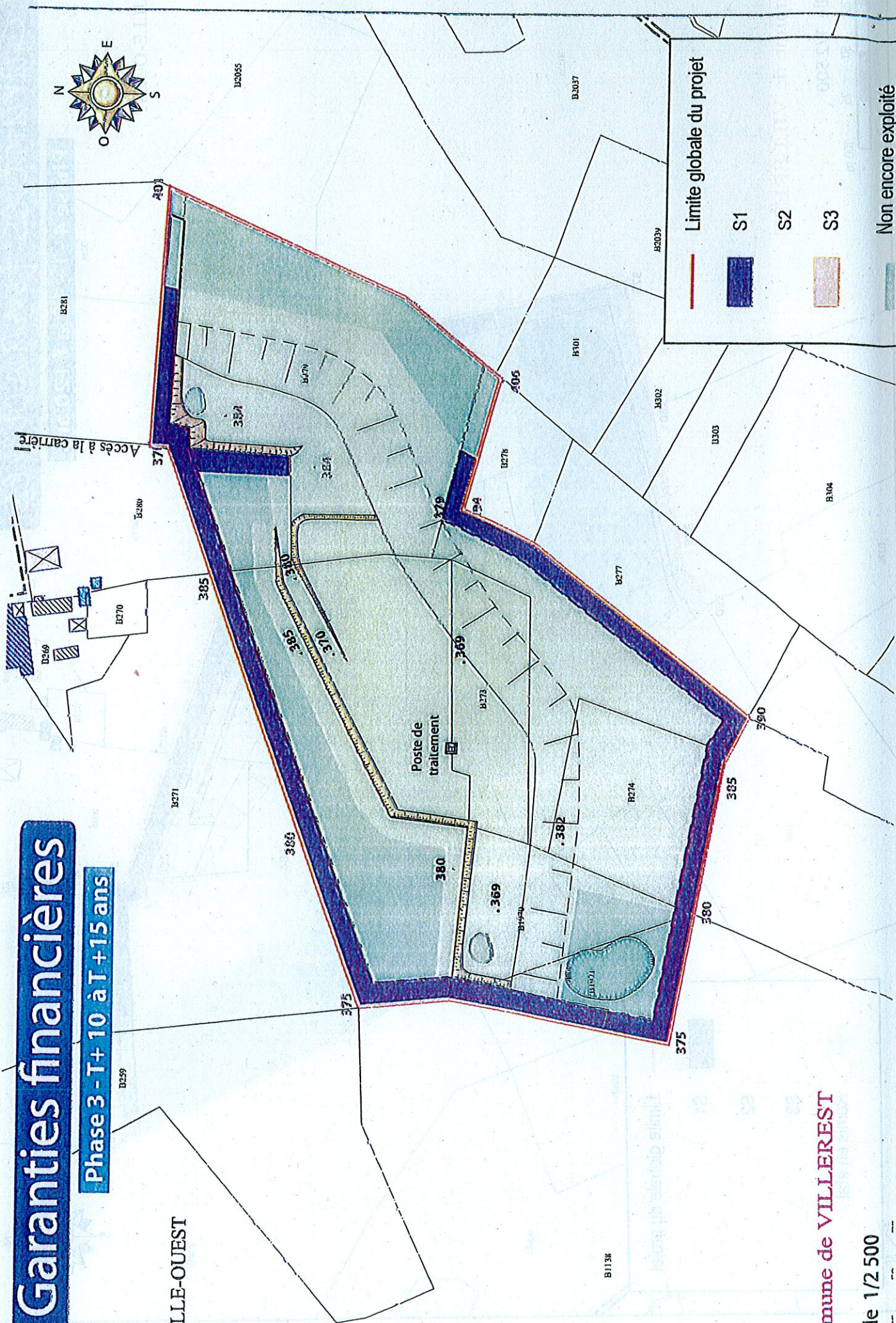
BRAILLE-OUEST



Garanties financières

Phase 3 - T+10 à T+15 ans

BRAILLE-OUEST



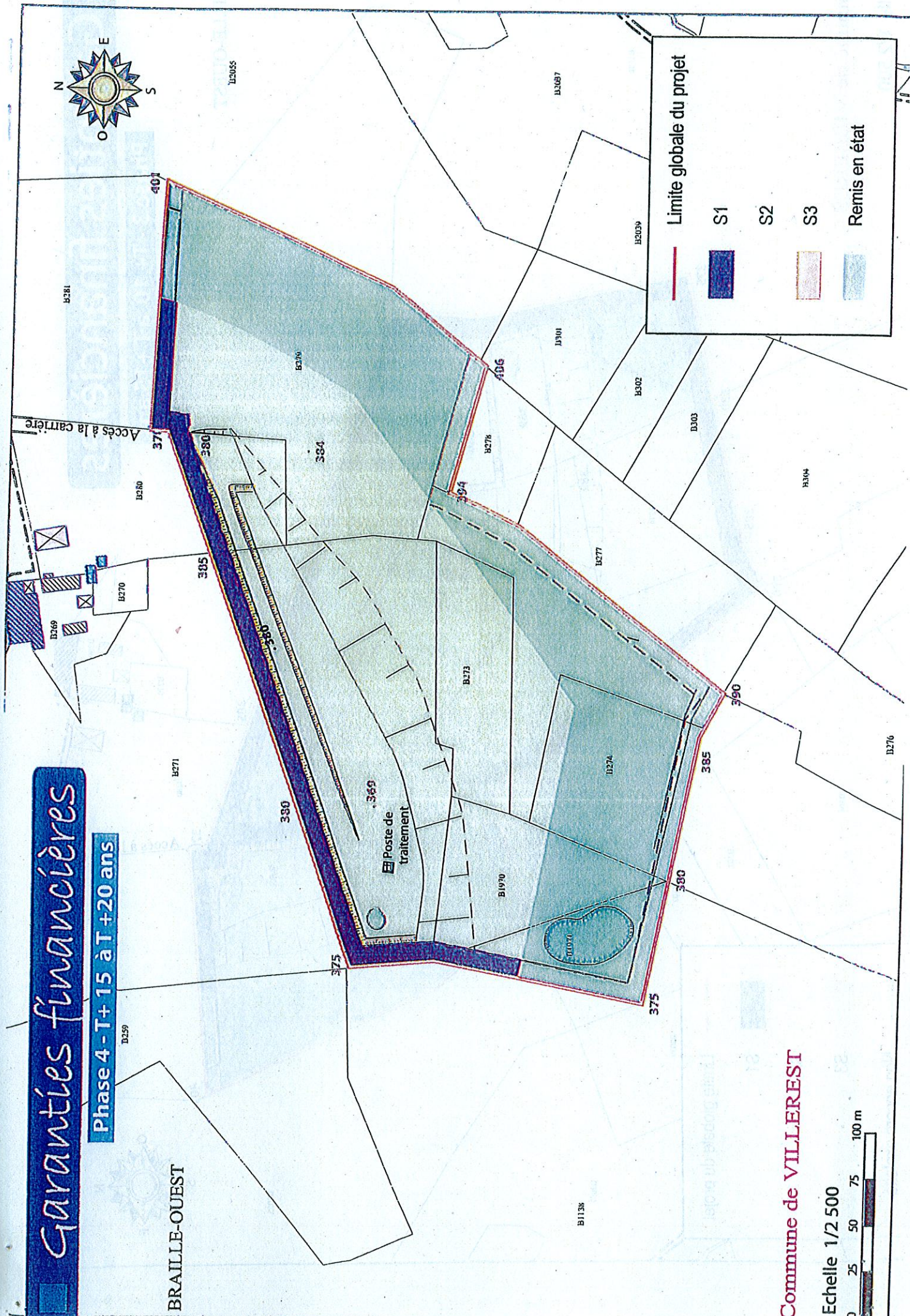
Commune de VILLEREST

Echelle 1/2 500

Garanties financières

Phase 4 - T + 15 à T + 20 ans

BRAILLE-OUEST



Commune de VILLEREST

Echelle 1/2 500



Garanties financières

Etat initial

BRAILLE-OUEST



Remblai

Limite globale du projet

S1

S2

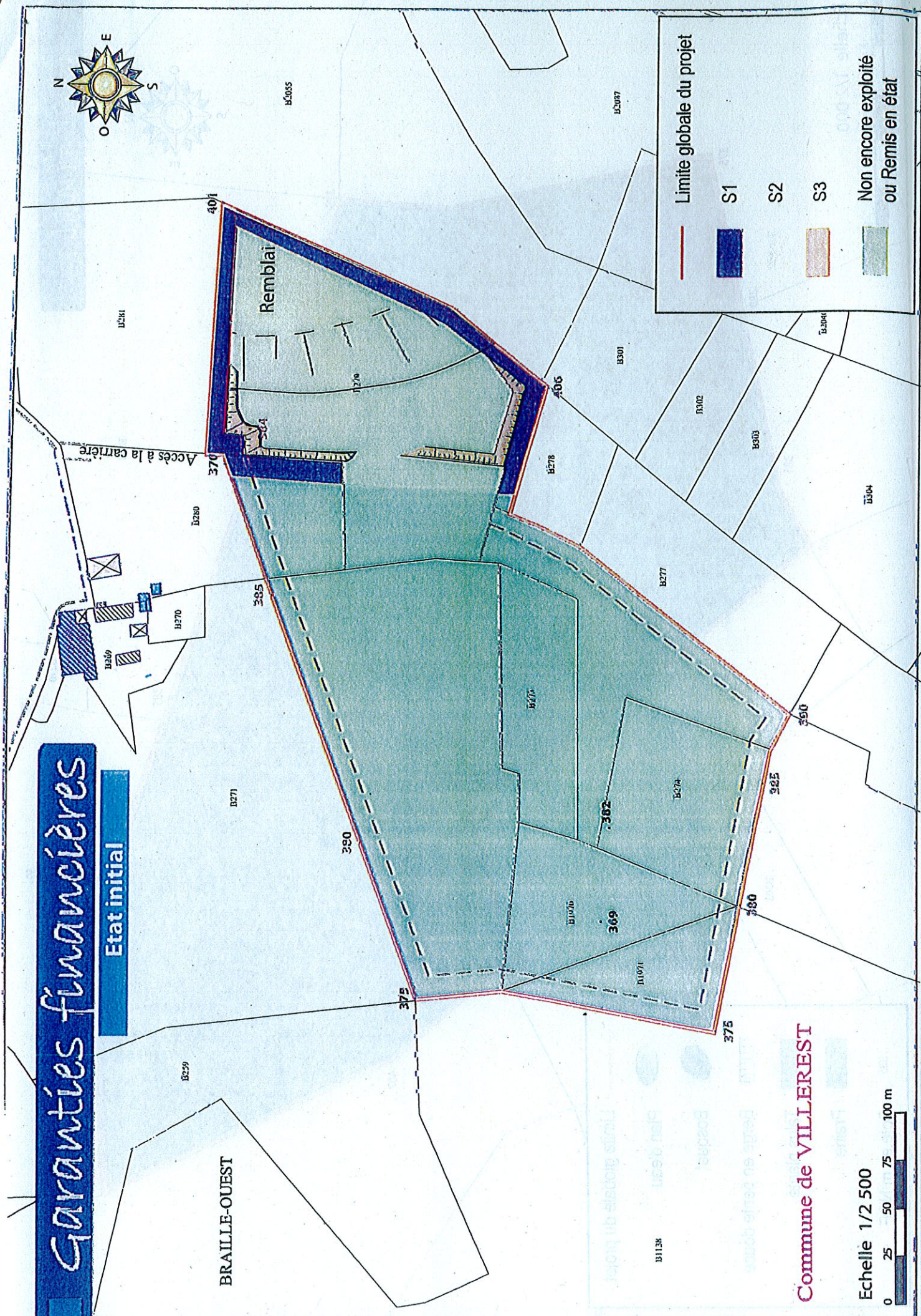
S3

Non encore exploité
ou Remis en état

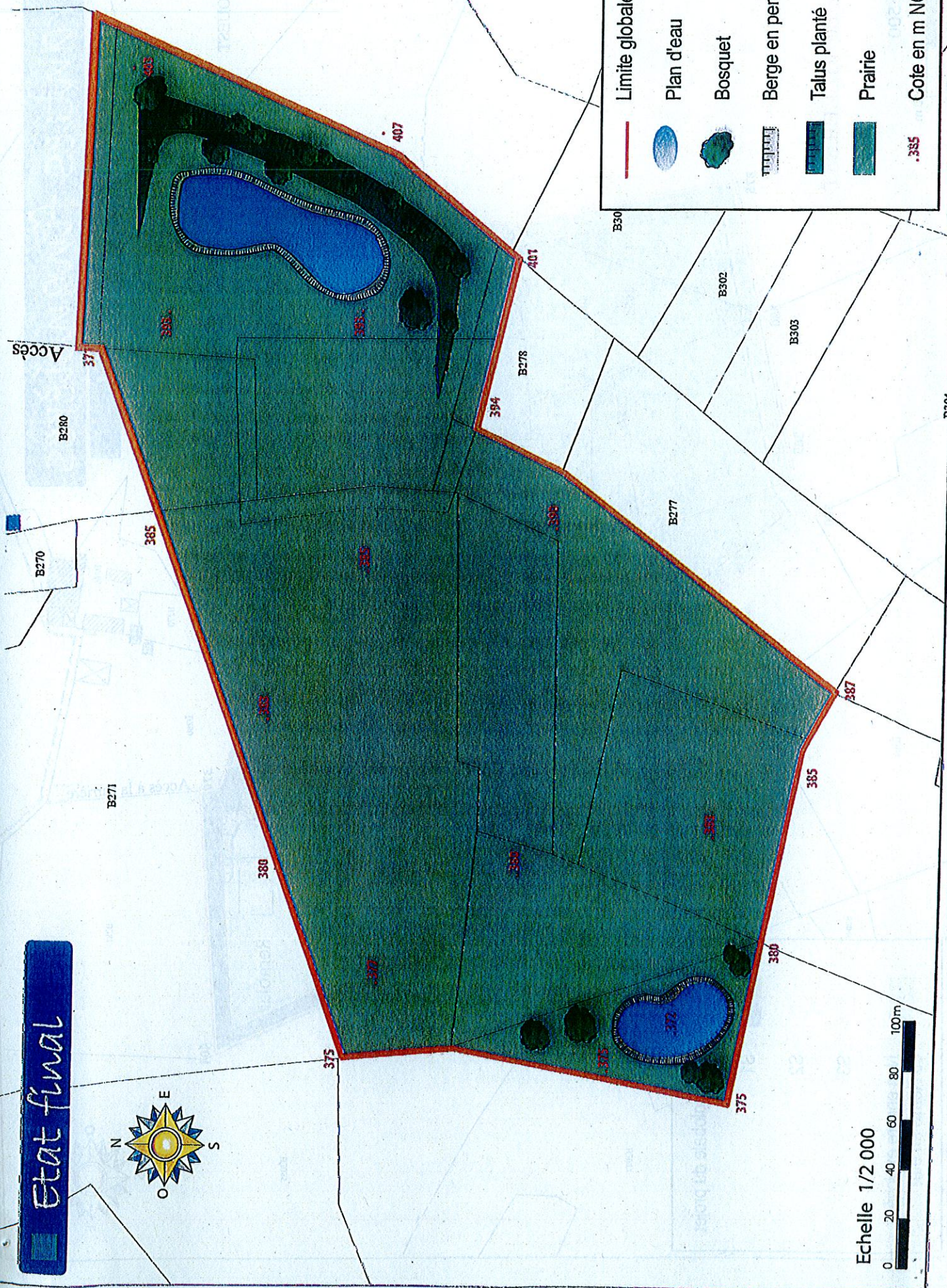
Echelle 1/2 500



Commune de VILLEREST



Etat final



—	Limite globale du projet
	Plan d'eau
	Bosquet
	Berge en pente douce
	Talus planté
	Prairie
.385	Cote en m NGF

